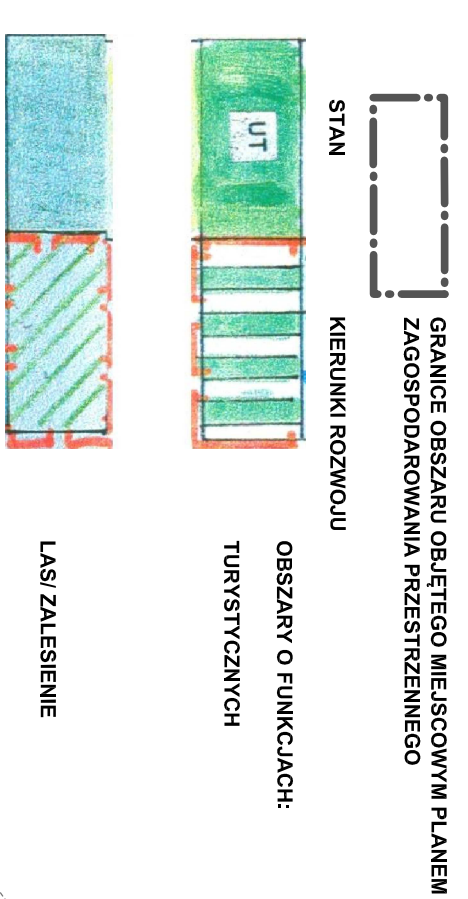
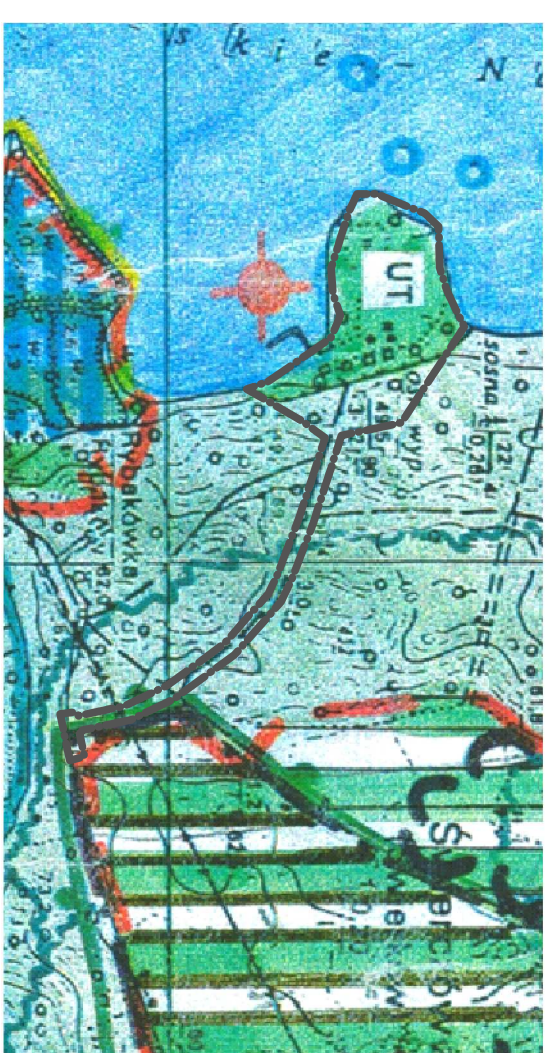
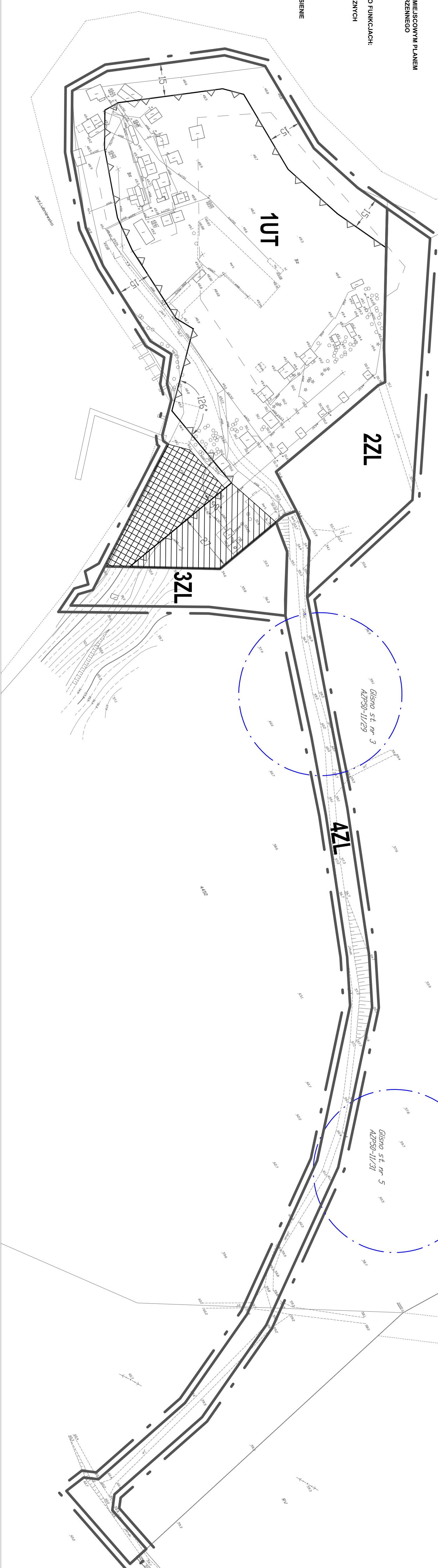
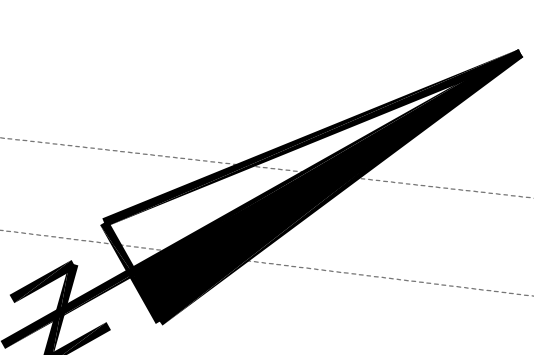
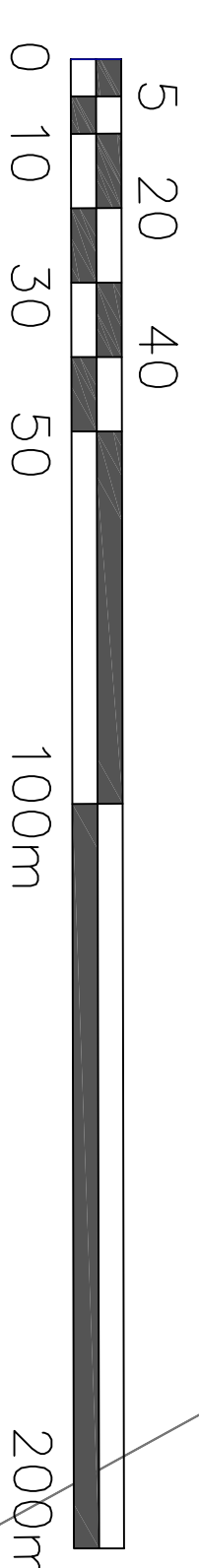


# MIEJSCOWY PLAN ZAGOSPODAROWANIA PRZESTRZENNEGO GMINY LUBNIEWICE

WYRYS ZE STUDIUM UWARUNOWAŃ I KIERUNKÓW  
ZAGOSPODAROWANIA PRZESTRZENNEGO  
GMINY LUBNIEWICE



SKALA 1 : 1000



**ZAŁĄCZNIK NR 1**  
DO UCHWAŁY NR XXI/151/2012  
RADY MIEJSKIEJ W LUBNIEWICACH  
Z DNIA 22 LISTOPADA 2012 r.

## LEGENDA:

	GRANICE OBSZARU OBLĘTEGO MIEJSCOWYM PLANEM ZAGOSPODAROWANIA PRZESTRZENNEGO
	LINIE ROZGRANICZAJĄCE TERENY O RÓŻNYM PRZEZNACZENIU I INNYMI SPOSOBIE ZAGOSPODAROWANIA
	NIEREGULACYJNE LINIE ZABUDOWY
	STANOWISKA ARCHEOLOGICZNE
	STREFA PLAZY
	STREFA LOKALIZACJI HOTELU ALBO PENSJONATU
	TERENY LASÓW
	TERENY USŁUG TURYSTYCZNYCH SPORTU I REKREACJI
	UT
	ZL