






LEGENDA:

-  B-33 oznakowanie projektowane
-  D-1 oznakowanie istniejące
-  projektowany płytowy próg spowalniający
-  granica jezdni
-  granica działki



LUBUSKIE CENTRUM BUDOWNICTWA PASYWNEGO
Michał Kruczkowski
 Chwałęcice, ul. Żwirowa 204, 66-415 Kłodawa
 tel. +48 882 604 288 e-mail: biuro@lcbp.pl, www.lcbp.pl

Investor: Gmina Lubniewice, ul. Jana Pawła II 51, 69-210 Lubniewice

Adres: dz. nr 675, 676, obręb 0024 Lubniewice, jedn. ewid. Lubniewice - miasto, (lg działek: 080702_4.0024.675, 080702_4.0024.676).

Obiekt: Zmiana stałej organizacji ruchu na odcinku drogi gminnej ul. Ariańskiej w miejscowości Lubniewice.

Temat rys.: Plan sytuacyjny.

Funkcja	Tytuł, imię i nazwisko	Uprawnienia	Podpis	Branża: DROGOWA
Opracował	Łukasz Soluch			Stadium: PROJEKT STAŁEJ ORGANIZACJI RUCHU
Opracował				Data: 23 październik 2018 r.
Opracował				Skala: 1:500
				Nr rys.: D-2

Bez zgody autora rysunek nie może być wykorzystywany lub reprodukowany.