


| |
|--|
| ZGŁOSZENIE WYKONANIA CZYNNOŚCI, ROBÓT LUB URZĄDZEŃ WODNYCH NIEWYMAGAJĄCYCH POZWOLENIA WODNOPRAWNEGO |
| Zgłoszenia wodnoprawne |

Sulęcín, dnia 8 marca 2018 r.

Państwowe Gospodarstwo Wodne Wody Polskie
Zarząd zlewni w Gorzowie Wielkopolskim
Nadzór Wodny w Sulęcínie
 ul. M. Dudka, 694-200 Sulęcín

Miejsce na pieczęć (z datą wpływu wniosku)

| | |
|---|---|
| Państwowe Gospodarstwo Wodne Wody Polskie Nadzór Wodny Sulęcín WPŁYNEŁO DNIA: 08 -03- 2018 Ldz. 54 Liczba zał. | Podpis  |
|---|---|

| | |
|--|---|
| A | DANE IDENTYFIKACYJNE INWESTORA (adres do korespondencji) |
| Imię i nazwisko lub nazwa instytucji / pieczęć | |
| Gmina Lubniewice | |
| Numer kontaktowy | 728 920 916 |
| Gmina | Lubniewice |
| Miejscowość | Lubniewice |
| Kod pocztowy | 69-210 |
| Ulica Nr domu | Ul. Jana Pawła II 51 |
| Nr lokalu | - |

| | |
|--|---|
| B | DANE IDENTYFIKACYJNE PEŁNOMOCNIKA (w przypadku upoważnienia) |
| Imię i nazwisko lub nazwa instytucji / pieczęć | |
| | |
| Numer kontaktowy | |
| Gmina | |
| Miejscowość | |
| Kod pocztowy | |
| Ulica Nr domu | |
| Nr lokalu | |



**ZGŁOSZENIE WYKONANIA CZYNNOŚCI, ROBÓT LUB
URZĄDZEŃ WODNYCH NIETYMAGAJĄCYCH
POZWOLENIA WODNOPRAWNEGO**

Zgłoszenia wodnoprawne

Zgłaszam zamiar wykonania: **

- pomostu do 25 m długości całkowitej,
- postoiu na wodach płynących obiektów pływających lub statków przeznaczonych w szczególności na cele mieszkaniowe lub usługowe,
- przejścia napowietrznymi liniami energetycznymi lub telekomunikacyjnymi nad wodami innymi niż śródlądowe drogi wodne, o ile ma to wpływ na kształtowanie zasobów wodnych, a także przejście tymi liniami nad wałami przeciwpowodziowymi,
- przejścia liniami energetycznymi lub telekomunikacyjnymi, lub innymi urządzeniami pod wodami innymi niż śródlądowe drogi wodne,
- kąpieliska, wyznaczenia miejsca wykorzystywanego do kąpieli, również na obszarze morza terytorialnego,
- odwadniania wykopów budowlanych oraz odprowadzania wód z wykopów budowlanych,
- robót w wodach oraz innych robót, które mogą być przyczyną zmiany naturalnych przepływów wód, stanu wód stojących i wód podziemnych, o ile zasięg oddziaływania nie wykracza poza granice nieruchomości, na której będzie realizowane przedsięwzięcie,
- stawu zasilanego wodami gruntowymi, o powierzchni nieprzekraczającej 500 m² i głębokości nieprzekraczającej 2 m od powierzchni terenu, o zasięgu oddziaływania niewykraczającym poza granice terenu, którego zakład jest właścicielem.

C DANE DOTYCZĄCE PRZEDSIĘWZIĘCIA

1. Oznaczenie zakładu dokonującego zgłoszenia z podaniem jego siedziby i adresu.

adres do korespondencji: Urząd Miejski Lubniewice, ul. Jana Pawła II 51, 69-210 Lubniewice

Jednostka projektowa: Referat Organizacyjny

Inwestor pozyskał zgodę na udostępnienie nieruchomości (umowa na udostępnienie nieruchomości pod realizację przedsięwzięcia pt:

Umowa użytkowania nr 40/2016 z dnia 10.06.2016 r. (kopia w załączeniu).

2. Określenie celu planowanych do wykonania czynności, robót lub urządzeń wodnych.

Przygotowanie i wyposażenie kąpieliska zgodnie z ustawą z dnia 20 lipca 2017 r. Prawo wodne (Dz. U. z 2017 r., poz. 1566) oraz rozporządzeniem Ministra Spraw Wewnętrznych z dnia 27 lutego 2012 r. w sprawie wymagań dotyczących wyposażenia wyznaczonych obszarów wodnych w sprzęt ratunkowy i pomocniczy, urządzenia sygnalizacyjne i ostrzegawcze oraz sprzęt medyczny, leki i artykuły sanitarne (Dz. U. z 2012 r., poz. 261).

**ZGŁOSZENIE WYKONANIA CZYNNOŚCI, ROBÓT LUB
URZĄDZEŃ WODNYCH NIEWYMAGAJĄCYCH
POZWOLENIA WODNOPRAWNEGO**

Zgłoszenia wodnoprawne

C DANE DOTYCZĄCE PRZEDSIĘWZIĘCIA

3. Opis wykonywanych robót, ich położenie, podstawowe parametry charakteryzujące planowane roboty i warunki ich wykonania.

Organizacja kąpieliska funkcjonującego w sezonie letnim określonym następującymi ramami czasowymi: 30.06-01.09.2018 r.

Główne prace przygotowawcze: czyszczenie dna kąpieliska i brodzika, oznaczenie stref głębokości (w brodziku, dla nieumiejących i umiejących pływać), montaż regulaminów korzystania z kąpieliska, znaków zakazu i informacyjnych, zabezpieczenie wyposażenia ratowniczego i medycznego, badanie wody przed otwarciem sezonu

Parametry :

Kąpielisko zorganizowane jest w 2 częściach : strefa A (19m linii brzegowej) i strefa B (17m linii brzegowej).

4. Określenie lokalizacji czynności, robót lub urządzeń wodnych, z podaniem nazwy lub numeru obrębu ewidencyjnego z numerem lub numerami działek ewidencyjnych oraz współrzędnymi.

ADRES OBIEKTU:

Plaża miejska – jezioro Lubiąż, ul. Zamkowa, 69-210 Lubniewice.

WSPÓLRZĘDNE:

Prawa strona N: 52°31'2.9" E: 15°14'31.25"

N: 52°31'2.56" E: 15°14'33.88"

Lewa strona N: 52°31'2.77" E: 15°14'31.09"

N: 58°31'2.38" E: 15°14'31.17"

5. Termin rozpoczęcia robót lub czynności

30.06.2018 r.

**ZGŁOSZENIE WYKONANIA CZYNNOŚCI, ROBÓT LUB
URZĄDZEŃ WODNYCH NIETYMAGAJĄCYCH
POZWOLENIA WODNOPRAWNEGO**

Zgłoszenia wodnoprawne

Proszę o potwierdzenie przyjęcia zgłoszenia poprzez zaświadczenie : TAK/NIE*

| D | Do zgłoszenia dołączam: | Ilość |
|----------|--|--------------|
| 1 | Kopia aktualnej mapy ewidencyjnej z naniesionym schematem planowanych działań i zasięgiem ich oddziaływania. | 1 egz. |
| 2 | Upoważnienie udzielone osobie działającej w imieniu inwestora. | 1 egz. |
| 3 | Wypis i wyrys z miejscowego planu zagospodarowania przestrzennego. | 1 egz. |
| 4 | Dowód uiszczenia opłaty skarbowej za złożenie dokumentu stwierdzającego udzielenie pełnomocnictwa (17 zł na konto) *** | 1 egz. |
| 5 | Dowód uiszczenia opłaty skarbowej na przyjęcie zgłoszenia wodnoprawnego (87 zł na rachunek bankowy RZGW w Poznaniu o numerze: 61 1130 1017 0020 1510 6720 0022). | 1 egz. |

Pouczenie: Do wykonania urządzeń wodnych, obiektów, robót lub innych działań podlegających obowiązkowi zgłoszenia można przystąpić, jeżeli w terminie 30 dni od dnia doręczenia zgłoszenia właściwy organ nie wniesie, w drodze decyzji, sprzeciwu i nie później niż po upływie 3 lat od określonego w zgłoszeniu terminu ich rozpoczęcia.

Oświadczam, że zapoznałam/łem się z pouczeniem zawartym w druku zgłoszenia.

Burmistrz Lubniewic

z op. Lidia Jagiello

sekretarz Gminy Lubniewice

Podpis Inwestora lub osoby przez niego upoważnionej

*niepotrzebne skreślić

**właściwe podkreślić

***zgodnie z ustawą z dnia 16 listopada 2006 r. o opłacie skarbowej

GMINA LUBNIEWICE
ul. Jana Pawła II 51
69-210 LUBNIEWICE
KIP 596-001-04-25
KON 210966705

Lubniewice, dnia 08.03.2018 r.

Znak sprawy: OR.5520.1.2018

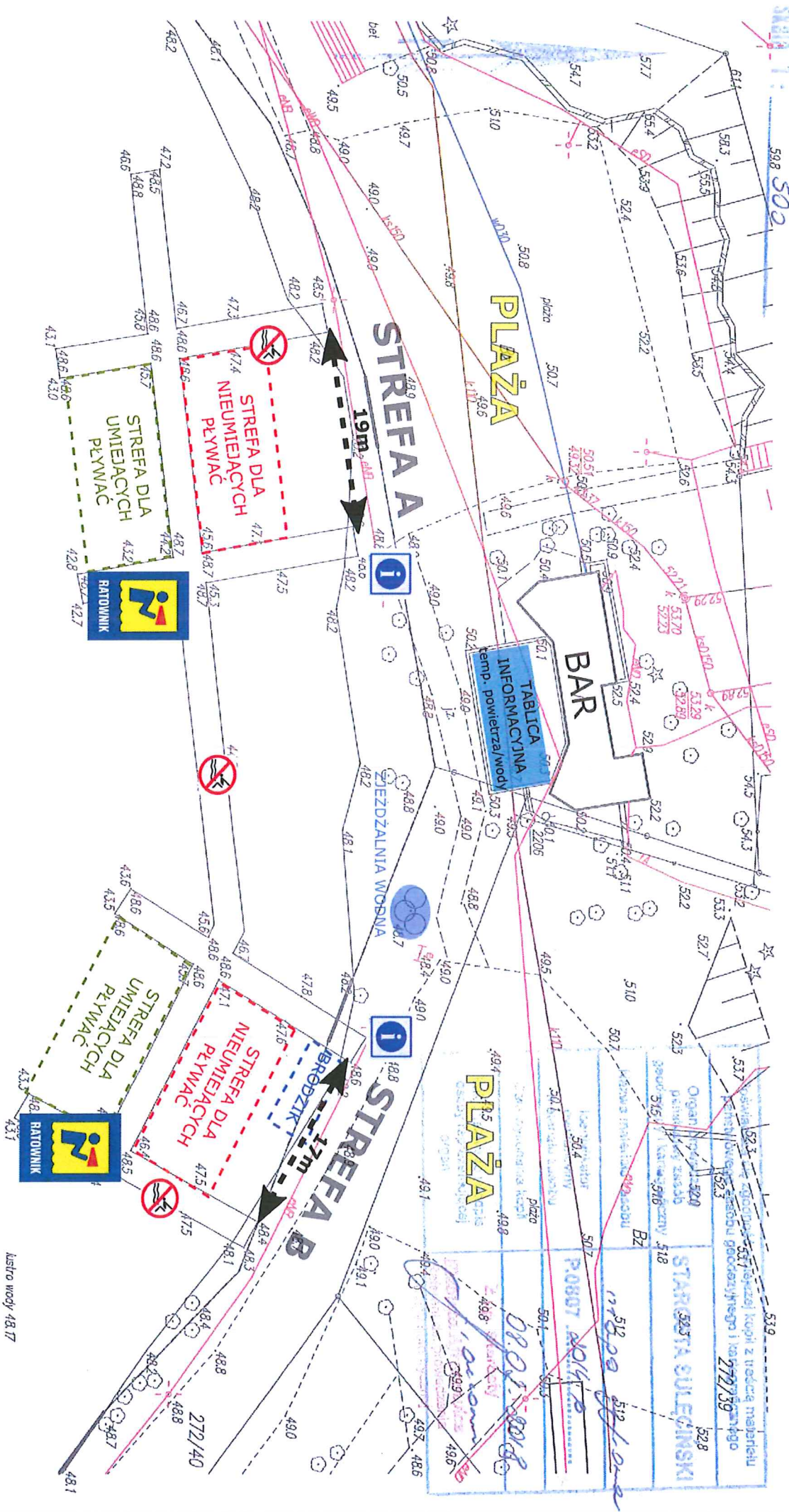
Państwowe Gospodarstwo Wodne Wody Polskie
Zarząd zlewni w Gorzowie Wlkp.
Nadzór Wodny w Sulęcinie

Lista załączników do Zgłoszenia wodnoprawnego:

1. Kopia aktualnej mapy ewidencyjnej z naniesionym schematem planowanych działań i zasięgiem ich oddziaływania.
2. Wypis i wyrys z miejscowego planu zagospodarowania przestrzennego.
3. Dowód uiszczenia opłaty skarbowej na przyjęcie zgłoszenia wodnoprawnego (87 zł na rachunek bankowy RZGW w Poznaniu o numerze: 61 1130 1017 0020 1510 6720 0022).
4. Umowa użytkowania nr 40/2016 z dnia 10.06.2016 r.

Burmistrz Lubniewic
z *usp. Lidia Jagiełło*
Sekretarz Gminy Lubniewice

Skala 1:500
LUBIEWICZE



433

1

jez.Lubiąż

lustro wody 4817

474

Mapa jest nadal w sędzi
do celów projektowych
433
Przebieg: 1. Bud. 2. Sma 21.02.1995
Dz. U. Nr. 25, poz. 1031

430

Lubniewice, dnia 08.03.2018 r.

Znak sprawy: OR.5520.1.2018

**Państwowe Gospodarstwo Wodne Wody Polskie
 Zarząd zlewni w Gorzowie Wlkp.
 Nadzór Wodny w Sulęcinnie**

Burmistrz Lubniewic zařwiadcza, że zgodnie z obowiązującym miejscowym planem zagospodarowania przestrzennego Gminy Lubniewice przyjętym uchwałą Nr XI/79/2015 Rady Miejskiej w Lubniewicach z dnia 26 listopada 2015 r. w sprawie uchwalenia miejscowego planu zagospodarowania przestrzennego Gminy Lubniewice dla terenów położonych w rejonie Jeziora Lubiąż, działka nr ewid. 1 obręb Lubniewice w części określonej we wniosku położona jest w terenie wód powierzchniowych o symbolu 1WS - zgodnie z złącznikiem Nr 1A do w/w uchwały.

**Rozdział I
 Ustalenia ogólne**

§1. 1. Zgodnie z uchwałą Nr IX/62/2007 Rady Miejskiej w Lubniewicach z dnia 14 listopada 2007 r. w sprawie przystąpienia do sporządzenia miejscowego planu zagospodarowania przestrzennego Gminy Lubniewice dla terenów położonych w rejonie Jeziora Lubiąż, zmienionej uchwałą Nr XVII/148/2008 Rady Miejskiej w Lubniewicach z dnia 30 grudnia 2008 r. oraz uchwałą Nr XXXIII/242/2013 z dnia 16 sierpnia 2013 r., po stwierdzeniu że projekt planu nie narusza ustaleń Studium uwarunkowań i kierunków zagospodarowania przestrzennego gminy Lubniewice przyjętego przez Radę Miasta i Gminy Lubniewice uchwałą Nr XVI/125/2000 dnia 28.06.2000 r. zmienioną uchwałą Rady Miejskiej w Lubniewicach nr XXVI/192/2013 z dnia 28 lutego 2013 r., uchwała się miejscowy plan zagospodarowania przestrzennego gminy Lubniewice – zwany dalej planem.

2. Integralnymi częściami niniejszej uchwały są:

1) rysunki planu, wraz z wyrysami ze Studium uwarunkowań i kierunków zagospodarowania przestrzennego Gminy Lubniewice, obejmujące 3 obszary:

- a) obszar nr 1 - w obrębie Lubniewice i Rogi – przedstawiony w załączniku nr 1A w skali 1:2000,
- b) obszar nr 2 - w obrębie Lubniewice – przedstawiony w załączniku nr 1B w skali 1:1000,
- c) obszar nr 3 - w obrębie Jarnatów – przedstawiony w załączniku nr 1C w skali 1:1000;

3. Przedmiotem ustaleń planu są tereny:

- 8) wód powierzchniowych, oznaczone symbolem – WS;

§3. W zakresie zasad ochrony środowiska, przyrody i krajobrazu kulturowego:

1. Obszary objęte planem w całości znajdują się w granicach obszaru chronionego krajobrazu „9-Pojezierze Lubniewicko-Sulecińskie” - obowiązują przepisy odrębne z zakresu ochrony przyrody.

Rozdział II

Ustalenia szczegółowe dla terenów na obszarze nr 1- załącznik nr 1A

§41. Dla terenu 1WS:

1. Ustala się przeznaczenie terenu: wody powierzchniowe.

2. Dopuszcza się na terenie:

- 1) lokalizację urządzeń wodnych, w tym pomostów, stanic i ślipów;
- 2) lokalizację małej architektury.

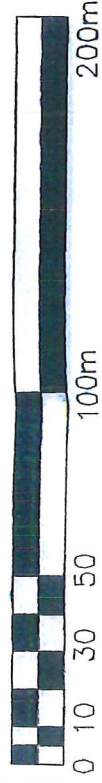
Otrzymują:

1. Adresat
2. a/a

Burmistrz Lubniewic
 z up. Lidia Jagiełło
 Sekretarz Gminy Lubniewice

SKALA 1 : 2000

5 20 40



LEGENDA:

| | |
|-------|---|
| | GRANICE OBSZARU OBJĘTEGO MIEJSCOWYM PLANEM ZAGOSPODAROWANIA PRZESTRZENNEGO |
| | LINIE ROZGRANICZAJĄCE TERENY O RÓŻNYM PRZEZNACZENIU LUB RÓŻNYCH ZASADACH ZAGOSPODAROWANIA |
| | GRANICE OBRĘBÓW-GEODEZYJNYCH |
| ZL | TERENY LASÓW |
| MN | TERENY ZABUDOWY MIESZKANIOWEJ JEDNORODZINNEJ |
| MN/U | TERENY ZABUDOWY MIESZKALNO-USŁUGOWEJ |
| UT | TERENY ZABUDOWY USŁUGOWEJ TURYSTYCZNEJ |
| U/UT | TERENY ZABUDOWY USŁUGOWEJ ORAZ USŁUGOWEJ TURYSTYCZNEJ |
| US | TERENY USŁUG SPORTU I REKREACJI |
| UK/US | TERENY USŁUG KULTURY I ROZRYWKI Z DOPUSZCZENIEM LOKALIZACJI PARKINGU |
| E | TERENY INFRASTRUKTURY TECHNICZNEJ ELEKTROENERGETYCZNEJ - STACJE TRANSFORMATOROWE |
| EL | TERENY INFRASTRUKTURY TECHNICZNEJ ELEKTROENERGETYCZNEJ - KORYTARZE SIECI NAPOWIETRZNEJ |

STWIERDZAM ZGODNOŚĆ
KOPII Z ORYGINAŁEM
Lubniewice, dnia 20.10.2015 r.

Podpis
Burmistrz Lubniewic

Z up.
Sekretarz Gminy Lubniewice

droga wojewódzka

10KX

UT

ZAŁĄCZNIK NR 1 A DO UCHWAŁY NR XI/79/2015 RADY MIEJSKIEJ W LUBNIEWICACH z dnia 26 listopada 2015 r.

| | |
|-----|--|
| W | TERENY INFRASTRUKTURY TECHNICZNEJ WODOCIĄGOWEJ |
| K | TERENY INFRASTRUKTURY TECHNICZNEJ KANALIZACJI |
| KDZ | TERENY DROGI PUBLICZNEJ ZBIORCZEJ |
| KDL | TERENY DRÓG PUBLICZNYCH LOKALNYCH |
| KDD | TERENY DRÓG PUBLICZNYCH DOJAZDOWYCH |
| KS | TERENY PARKINGÓW |
| KX | TERENY DRÓG PIESZYCH |
| WS | TERENY WÓD POWIERZCHNIOWYCH |
| | LINIE PODZIAŁU NA DZIAŁKI |
| | OBOWIĄZUJĄCE LINIE ZABUDOWY |
| | NIEPRZEKRACZALNE LINIE ZABUDOWY |
| | OBIEKTY UJĘTE W WOJEWÓDZKIEJ I GMINNEJ EWIDENCJI ZABYTKÓW |
| | OBIEKTY WPISANE DO REJESTRU ZABYTKÓW |
| | OBZAR WPISANY DO REJESTRU ZABYTKÓW - PARK ZAMKOWY |
| | OBZAR UJĘTY W EWIDENCJI ZABYTKÓW |
| | ORIENTACYJNA LOKALIZACJA STACJI TRANSFORMATOROWYCH SŁUPOWYCH |
| | KORYTARZE TECHNICZNE NAPOWIETRZNYCH LINI ELEKTROENERGETYCZNYCH |
| O | POMNIK PRZYRODY |

Podpis
Katarzyna Sowa

Bank Spółdzielczy w Ośnie Lubuskim
69-220 Ośno Lubuskie, ul. Bolesława Chrobrego 5, tel. (95) 757 60 76

Potwierdzenie złożenia dyspozycji

| | |
|----------------------------|---|
| Z rachunku: | 53 8369 0008 0050 0018 2000 0010 BS./OŚNO LUBUSKIE GMINA LUBNIEWICE ul. JANA PAWŁA II 51 69-210 LUBNIEWICE |
| Na rachunek: | 61 1130 1017 0020 1510 6720 0022 REGIONALNY ZARZĄD GOSPODARKI WODNEJ SZEWSKA POZNAŃ |
| Szczegóły operacji: | |
| Kwota: | 87,00 PLN |
| Tytuł: | OPŁATA SKARBOWA |
| Data nadania: | 2018-03-08 |
| Data waluty: | 2018-03-08 |
| Data księgowania: | 2018-03-08 |
| Nr ref.: | A0100000662 |
| Rodzaj: | przelew wyjściowy |

Dokument sporządzony na podstawie art. 7 Ustawy Prawo Bankowe (Dz. U. z 2015 r. poz. 128 z późniejszymi zmianami). Nie wymaga podpisu ani stempla.
2018-03-08 11:23:33 Id:19.09.15.07

