

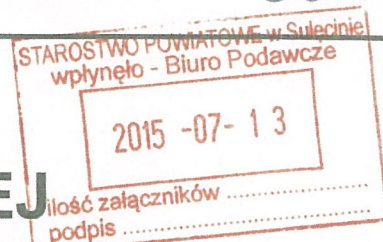
# PRACOWNIA PROJEKTOWA DRÓG I MOSTÓW



RYSZARD KOWALSKI

mgr inż. Ryszard KOWALSKI  
71-468 SZCZECIN ul. Sosnowa 6a  
tel./fax (0-91) 45 00 745  
biuro@dim.szczecin.pl  
www.dim.szczecin.pl

6613/2



## PROJEKT STAŁEJ ORGANIZACJI RUCHU

*Nazwa i adres obiektu:*

**Remont nawierzchni ul. Hubalczyków  
w m. Lubniewice**

*Nazwa i adres inwestora:*

**Gmina Lubniewice  
ul. Jana Pawła II 51  
69-210 Lubniewice**

**Opracował**

mgr inż. Przemysław Gardas

Data wykonania: czerwiec 2015 r.

Sulęcín, dnia 15.07.2015 r.

DZ.7120.16.2015.ZSme

**PROJEKT Nr 4 / 2015**

Na podstawie art. 10 ust. 5 ustawy z dnia 20 czerwca 1997r. *prawo o ruchu drogowym* (tekst jedn. Dz. U. 2013r poz. 260 ze zm.) oraz § 3 ust. 1 pkt. 3 Rozporządzenia Ministra Infrastruktury z dnia 23 września 2003 r. w sprawie szczegółowych warunków zarządzania ruchem na drogach oraz nadzoru nad tym zarządzaniem (Dz.U.2003.177.1729), po rozpatrzeniu wniosku złożonego w dniu: **13.07.2015r.** przez:

**Pracownia Projektowa Dróg i Mostów  
ul. Sosnowa 6a  
71-468 Szczecin**

jako zarządzający ruchem na drogach powiatowych i gminnych:


**zatwierdzam**

załączony projekt stałej organizacji ruchu w zakresie skrzyżowania ulicy Hubalczyków z drogą powiatową ul. Świerczewskiego 1297F. Przebudowa ul. Hubalczyków – remont nawierzchni w miejscowości Lubniewice. Przewidywany termin wprowadzenia organizacji od 31.12.2015r.

**POUCZENIE**

Zgodnie z §12 ust. 1 w/w rozporządzenia jednostka realizująca organizację ruchu zawiadamia organ zarządzający ruchem, zarząd drogi oraz właściwego komendanta Policji o terminie wprowadzenia nowej organizacji ruchu, **co najmniej na 7 dni** przed jej wprowadzeniem.

**WICESTAROSTA**

  
.....  
podpis  
**Michał Deptuch**

Otrzymują:

1. Pracownia Projektowa Dróg i Mostów ul. Sosnowa 6a, 71-468 Szczecin.
2. Komenda Powiatowa Policji w Sulęcínie ul. Szpitalna 4, 69-200 Sulęcín.
3. a/a

.....  
(miejsowość , data)

.....  
Jednostka realizująca organizację ruchu

.....

.....

(adres)

## **STAROSTA SULECIŃSKI**

Zawiadamiam, iż w dniu ..... wprowadzona zostaje organizacja stała/czasowa\* projektu nr..... z dnia..... na wykonanie.....

.....  
.....

.....  
podpis

Do wiadomości:

1. Komenda Powiatowa Policji w Sulęcinie.
2. Zarządca drogi gminnej/powiatowej\*

- *Niewłaściwe skreślić*

## SPIS TREŚCI

### I. OPIS TECHNICZNY

I. Podstawa opracowania

II. Zakres opracowania

III. Stan istniejący

IV Charakterystyka ruchu

V. Stan projektowany

VI. Rodzaje i zasady stosowania znaków i urządzeń bezpieczeństwa w organizacji ruchu

VII. Opis organizacji ruchu

a) Oznakowanie pionowe

b) Oznakowanie poziome

### II. RYSUNKI

1. Plan orientacyjny

2. Plan sytuacyjny – organizacja ruchu 1:500

# ***OPIS TECHNICZNY***

## ***DO PROJEKTU STAŁEJ ORGANIZACJI RUCHU***

*Temat opracowania:*

**Remont nawierzchni ul. Hubalczyków  
w m. Lubniewice**

*Inwestor:*

**Gmina Lubniewice  
ul. Jana Pawła II 51  
69-210 Lubniewice**

*Autor opracowania:*

***DIM Pracownia Projektowa Dróg i Mostów  
71-468 Szczecin  
ul. Sosnowa 6a***

## OPIS TECHNICZNY

### I. Podstawa opracowania

- Umowa z Inwestorem
- Aktualny podkład mapowy – skala 1:500,
- Rozporządzenie Ministra Transportu i Gospodarki Morskiej z 2 marca 1999 r. w sprawie warunków technicznych, jakim powinny odpowiadać drogi publiczne i ich usytuowanie (Dz. U. Nr 43, poz. 430),
- -Rozporządzenie Ministrów Transportu i Gospodarki Morskiej oraz Spraw Wewnętrznych i Administracji z dnia 31 lipca 2002 r. w sprawie znaków i sygnałów drogowych (Dz. U. Nr 170, poz. 1393
- Zał. 1 – 4 do rozporządzenia Ministra Infrastruktury z dnia 3 lipca 2003 r. w sprawie szczegółowych warunków technicznych dla znaków i sygnałów drogowych oraz urządzeń bezpieczeństwa ruchu drogowego i warunków ich umieszczania na drogach (Dz. U. Nr 220, poz. 2181),
- Ustawa Prawo o ruchu drogowym (tekst jednolity Dz. U. z 2012 r. poz. nr 1137 z późniejszymi zmianami).
- Wizja w terenie wykonana przez DIM Pracownię Projektową Dróg i Mostów,

### II. Zakres opracowania

Zakres opracowania obejmuje zaprojektowanie oznakowania pionowego na skrzyżowaniu drogi gminnej (ul. Hubalczyków) z drogą powiatową (ul. Świeczewskiego) w Lubniewicach.

### III. Stan istniejący

Droga powiatowa na odcinku objętym opracowaniem posiada nawierzchnię bitumiczną o szerokości ok. 6,00 m. Brak jest oznakowania poziomego.

Ul. Hubalczyków jest drogą gminną z nawierzchnią gruntową o szerokości ok. 4 m

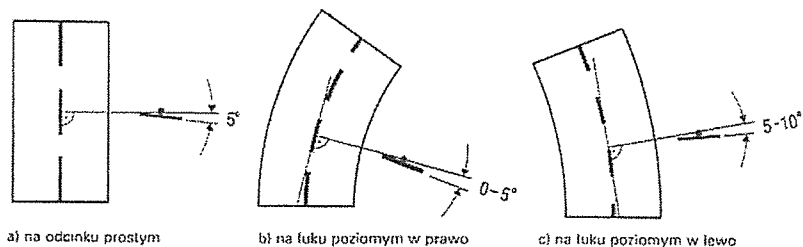
### IV. Stan projektowany

Przebudowa ul. Hubalczyków zakłada wykonanie nowej nawierzchni jezdni i chodników. Nawierzchnia jezdni będzie asfaltowa, chodniki wykonane będą z kostki betonowej.

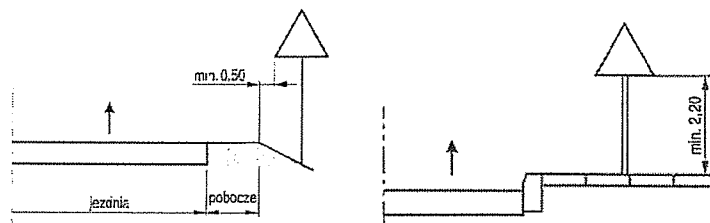
## V. Rodzaje i zasady stosowania znaków i urządzeń bezpieczeństwa w organizacji ruchu

### Ustawienie znaków

Odchylenie poziome tarczy znaku:



Odległość i wysokość ustawienia znaków:



Wymiary znaków (w mm):

Grupy znaków	Symbol	Kategorie znaków			
		A	B	C	D
		ostrzegawcze	zakazu	nakazu	informacyjne
		długość boku	średnica		Długość podstawy
średnie	S	900	800		600

## VI. Opis organizacji ruchu

### a) Oznakowanie pionowe

Oznakowanie należy wykonać wg planszy organizacji ruchu - Rys 2 Do oznakowania należy zastosować znaki z grupy wielkości średnie. Lica znaków należy wykonać z **folii odblaskowej II typu**. Znaki powinny posiadać znak bezpieczeństwa „B”. Projektowane znaki należy mocować na słupach z rur stalowych ocynkowanych.

Znaki powinny być widoczne z odległości umożliwiającej kierującemu jego zauważenie i prawidłową reakcję. Znaki powinny być widoczne o każdej porze dnia i nocy, dlatego też należy zwrócić uwagę na odpowiednią ich lokalizację i kąt ustawienia.

Należy zwrócić uwagę na prawidłową lokalizację znaków, słupki znaków lokalizować możliwie poza chodnikiem, a w razie konieczności na wysięgnikach.

### Zestawienie znaków pionowych

Znak	Szt.	uwagi
A-7	1	proj.
D-1	2	<del>przetawic</del> proj.

Opracował:

mgr inż. Przemysław Gardas

# LUBNIEWICE



STAROSTWO POWIATOWE  
W SULECINIE

ul. Lipowa 18a, 69-200  
tel. 95 755 52 43 do 46, fax 9.  
Regon 210466902, NIP 425

ZATWIERDZONO / ZAOPINIOWANO

Zgodnie z pismem znak *22 7120 16 2015 2me*  
z dnia *15.07.2015*

NACZELNIK

Wydziału Dróg i Zamówień Publicznych

*[Signature]*  
mgr inż. Kazimierz Gryz

## PLAN ORIENTACYJNY



Ryszard Kowalski

PRACOWNIA PROJEKTOWA DRÓG I MOSTÓW  
mgr inż. Ryszard Kowalski  
71-468 SZCZECIN ul. Sosnowa 6a  
tel./fax (091) 45 00 745

**Remont nawierzchni ul. Hubalczyków  
w m. Lubniewice**

RYСУNEK NR 1

SKALA 1:10 000

# LEGENDA:



D-6  
proj znaki projektowane

**STAROSTWO POWIATOWE  
W SULECINIE** (43)

ul. Lipowa 18a, 69-200 Sulecin  
tel. 95 755 52 43 do 48, fax 95 755 55 57  
Regon 210466902, NIP 429-00-70-240

**ZATWIERDZONO / ZAOPINIOWANO**

Zgodnie z pismem znak *027120-16 Zolt 25me*  
z dnia *19.07.2015*

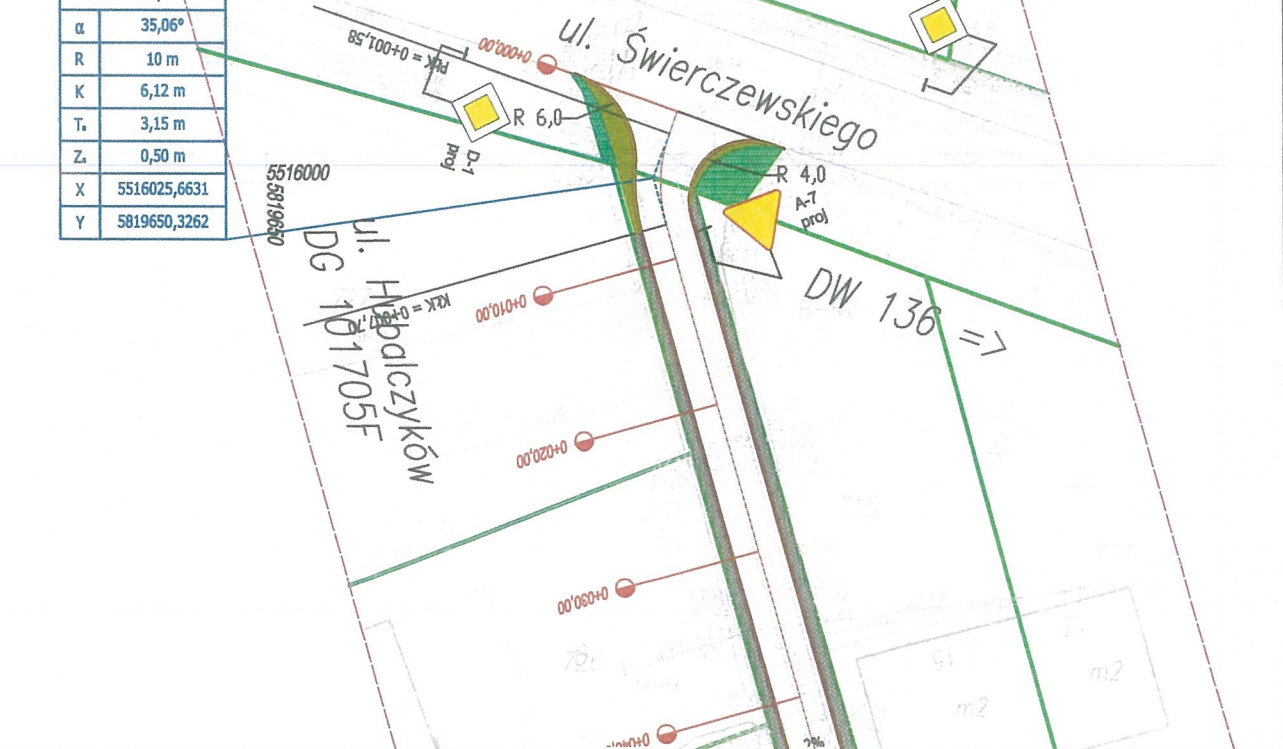
**NACZELNIK**

Wydziału Dróg i Zamówień Publicznych

*[Signature]*  
mgr inż. **Kozimierz Grupa**

←= Jaratów

W <sub>st</sub> :	0+004,64 km
α	35,06°
R	10 m
K	6,12 m
T <sub>a</sub>	3,15 m
Z <sub>a</sub>	0,50 m
X	5516025,6631
Y	5819650,3262



## PLAN OZNAKOWANIA



Ryszard Kowalski

PRACOWNIA PROJEKTOWA DRÓG I MOSTÓW

mgr inż. Ryszard Kowalski

71-468 SZCZECIN ul. Sosnowa 6a

tel./fax (091) 45 00 745

### Remont nawierzchni ul. Hubalczyków w m. Lubniewice

	Imię i Nazwisko	Nr uprawnień	Podpis	Data
Opracował	mgr inż. Przemysław Gardas		<i>[Signature]</i>	06.2015
				Skala 1:500