

Gmina Lubniewice
ul. Jana Pawła II 51
69-210 Lubniewice

Zarząd Dróg Wojewódzkich w Zielonej Górze odpowiadając na wniosek z dnia 11.03.2015 r., nr DIM-II-MJ/265/03/2015 (uzupełniony dnia 17.04.2015 r.), złożony przez pełnomocnika Gminy, Pana Ryszarda Kowalskiego, o uzgodnienie projektu przebudowy ul. Hubalczyków w Lubniewicach w zakresie skrzyżowania drogi gminnej nr 101705F z drogą wojewódzką nr 136, informuje, iż opiniuje pozytywnie wykonanie ww. zadania w pasie DW 136 oraz wyraża zgodę na wejście na teren działki nr ewid. 695, na poniższych warunkach:

1. Należy opracować i wprowadzić projekt stałej organizacji ruchu, wprowadzający znak A-7 na drodze gminnej, oraz znaki D-1 na DW 136.
2. Na czas prowadzenia robót związanych z remontem/przebudową należy opracować i wprowadzić projekt tymczasowej organizacji ruchu i zabezpieczenia robót.
3. Planowany remont/przebudowę należy zgłosić we właściwym organie administracji architektoniczno – budowlanej.
4. Na wejście z robotami w pas drogowy DW 136 (dz. nr ewid. 695), wymagane jest zawarcie umowy pomiędzy Inwestorem a Zarządem Dróg Wojewódzkich w celu określenia szczegółowych warunków remontu/przebudowy oraz zobowiązań Inwestora.

Z-ca DYREKTORA
ds. Zarządzania Drogami i Mostami

Grzegorz Szulc

Sprawę prowadzi i wyjaśnień udzieli Paweł Jarząbek tel. 68 328 0302

Otrzymują :

1. Pełnomocnik inwestora : „DIM” Pracownia Projektowa Dróg i Mostów, ul. Sosnowa 6a, 71-468 Szczecin
2. a/a P.J.
3. RDW Kłodawa

1. Hubalczyków



Zarząd Dróg Wojewódzkich
w Zielonej Górze, Al. Niepodległości 32
uzgadnia z uwagami, bez uwag
jak w piśmie nr
206-26-UD-53A 710/15
z dn. 17.04.15 podpis

Z-ca DYREKTORA
ds. Zarządzania Drogami i Mostami

Grzegorz Szulc

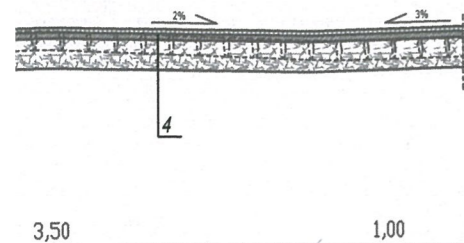
LEGENDA:

	Nawierzchnia bitumiczna
	Pobocze z kostki betonowej kolor szary
	Pobocze z KLSM 0-31,5
	Zieleń
	Nawierzchnia z kostki kamiennej
	Krawężnik betonowy najazdowy
	Granica działek

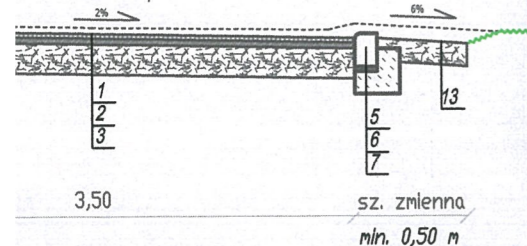
PLAN SYTUACYJNY

 Ryszard Kowalski	PRACOWNIA PROJEKTOWA DRÓG I MOSTÓW mgr inż. Ryszard Kowalski 71-468 SZCZECIN ul. Sosnowa 6a tel./fax (091) 45.0 745			
	Remont nawierzchni ul. Hubalczyków w m. Lubniewice			
Nazwa i adres inwestycji				
	Imię i Nazwisko	Nr uprawnień	Podpis	Data
Projektował	mgr inż. Ryszard Kowalski	43/Sz/78		02.2015
				Skala
				1:50
RYSUNEK NR 1		ARKUSZ NR 1/1		

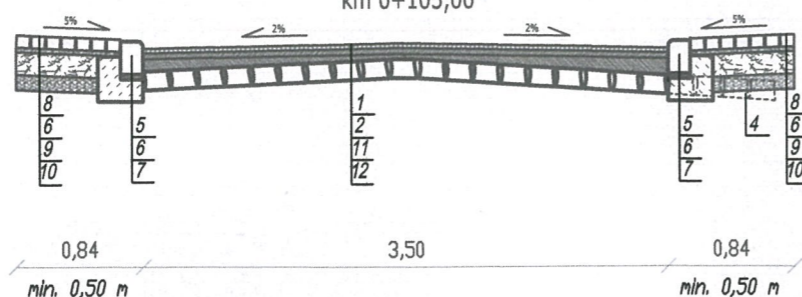
PRZEKRÓJ A-A
km 0+078,00



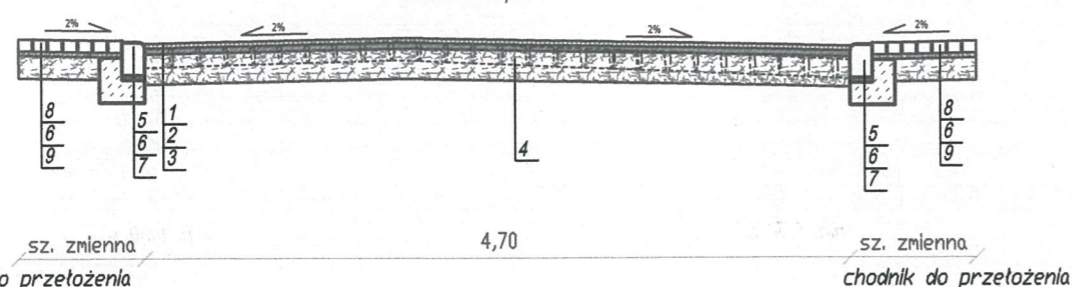
PRZEKRÓJ C-C
km 0+025,00



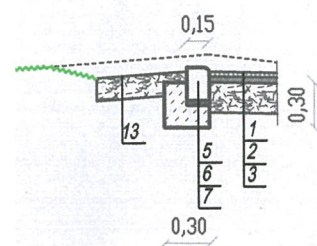
PRZEKRÓJ B-B
km 0+105,00



PRZEKRÓJ D-D
km 0+210,00



SZCZEGÓŁ B



- 1 - Warstwa ścieralna z AC11S 50/70 gr. 3 cm
- 2 - Warstwa wiążąca z AC16W 50/70 gr. 4 cm
- 3 - Podbudowa z KłSM 0/31,5 gr. 20 cm.
- 4 - Nawierzchnia istn. z brukowca - do rozbiórki
- 5 - Krawężnik drogowy betonowy 15x22 cm.
- 6 - Podsyпка cementowo-piaskowa gr. 3 cm
- 7 - Ława z betonu C12/15
- 8 - Kostka betonowa szara typu HOLLAND gr. 8 cm.
- 9 - Podbudowa z KłSM 0/31,5 gr. 15 cm.
- 10 - Warstwa piasku zagęszczalnego gr. zmienna
- 11 - Warstwa wyrównawcza z AC16W 50/70
- 12 - Nawierzchnia istn. z brukowca
- 13 - Pobocze z KłSM 0/31,5 gr. 20 cm.

Zarząd Dróg Wojewódzkich
w Zielonej Górze, Al. Niepodległości 32
uzgadnia z uwagami, bez uwag
jak w piśmie nr
200.26-40-531-10/15
z dn. 12.04.15
Dyrektor
ds. Zarządzania Drogami i Mostami

Grzegorz Szulc

PRZEKROJE NORMALNE



PRACOWNIA PROJEKTOWA DRÓG I MOSTÓW
mgr inż. Ryszard Kowalski
71-468 SZCZECIN ul. Sosnowa 6a
tel./fax (091) 45.0 745

Nazwa i adres inwestycji	Remont nawierzchni ul. Hubalczyków w m. Lubniewice			
	Imię i Nazwisko	Nr uprawnień	Podpis	Data
Projektował	mgr inż. Ryszard Kowalski	43/Sz/78		02.2015
				Skala 1:50
RYSUNEK NR 2			ARKUSZ NR 1/1	